
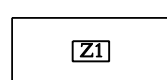


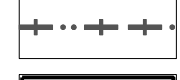
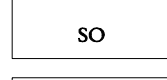


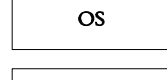

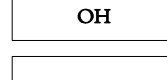



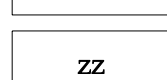


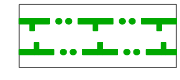







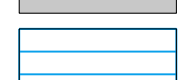








SPOLUFINANCOVÁNO Z EVROPSKÉHO FONDU PRO REGIONÁLNÍ ROZVOJ V RÁMCI INTEGROVANÉHO OPERAČNÍHO PROGRAMU

ÚZEMNÍ PLÁN VEŘOVICE ODŮVODNĚNÍ

8. VÝKRES PŘEDPOKLÁDANÝCH ZÁBORŮ PŮDNÍHO FONDU

1 : 5 000

	HRANICE SPRÁVNÍHO ÚZEMÍ OBCE		OZNAČENÍ ZASTAVITELNÝCH PLOCH
	HRANICE INTRAVILÁNU K 1.9.1996		OZNAČENÍ PLOCH PŘESTAVBY
	HRANICE ZASTAVĚNÉHO ÚZEMÍ OBCE K 1. 4. 2009		PLOCHY SMÍŠENÉ OBYTNÉ
	OHRANIČENÍ PLOCH ZÁBORU		PLOCHY OBČANSKÉHO VYBAVENÍ
	HRANICE BPEJ		OBČANSKÉHO VYBAVENÍ - SPORTOVNÍ ZAŘÍZENÍ
	HRANICE 50 m OD OKRAJE LESA		OBČANSKÉHO VYBAVENÍ - HRBITOV
	LOKÁLNÍ BIOCENTRA		PLOCHY VÝROBY A SKLADOVÁNÍ
	LOKÁLNÍ BOKORIDORY		PLOCHY PROSTRANSTVÍ VEŘEJNÝCH
	REGIONÁLNÍ BIOCENTRA		PLOCHY ZEMĚDĚLSKÉ - ZAHRADY
	REGIONÁLNÍ BOKORIDORY		PLOCHY DOPRAVNÍ INFRASTRUKTURY SILNIČNÍ
	NADREGIONÁLNÍ BOKORIDORY		ČÍSLO PLOCHY ÚSES
	ORNÁ PŮDA		NADREGIONÁLNÍ BOKORIDORY
	ZAHRADY		REGIONÁLNÍ BIOCENTRA
	TRVALÉ TRAVNÍ POROSTY		REGIONÁLNÍ BOKORIDORY
	NEZEMĚDĚLSKÉ POZEMKY		LOKÁLNÍ BIOCENTRA
	ODVODNĚNÉ POZEMKY		LOKÁLNÍ BOKORIDORY
			KÓD BPEJ - TŘÍDA OCHRANY ZEMĚDĚLSKÝCH POZEMKŮ
			KÓD LESNÍCH POZEMKŮ



PROJEKTOVÁ ČINNOST, URBANISMUS, ÚZEMNÍ PLÁNOVÁNÍ, EKOLOGIE, GIS

URBANISTICKÉ STŘEDISKO OSTRAVA, s.r.o.

OSTRAVA s.r.o.

Spartakovců 3, Ostrava-Poruba, 70800

tel: 596 939 530

ZODP.PROJEKTANT : ING. ARCH. VLADIMÍRA FUSKOVÁ

ZAK. ČÍSLO : U - 228

ZPRACOVATEL : LIBUŠE FRANČIKOVÁ

OBJEDNATEL : OBEC VEŘOVICE

DATUM : ČERVENEC 2009