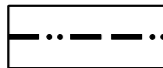













ZMĚNA Č. 1 ÚZEMNÍHO PLÁNU VEŘOVICE

1. ZÁKLADNÍ ČLENĚNÍ ÚZEMÍ

MĚŘÍTKO 1 : 5 000

INFORMACE O ÚZEMÍ

STAV	NÁVRH	
		HRANICE ZASTAVĚNÉHO ÚZEMÍ K 1. 2. 2019
		ZASTAVĚNÉ ÚZEMÍ K 1. 2. 2019
		ZASTAVITELNÉ PLOCHY (ČÍSLO ZMĚNY / ČÍSLO ZASTAVITELNÉ PLOCHY)
		RUŠENÍ JEVU
		ZPRACOVANÉ ÚZEMNÍ STUDIE
		ZRUŠENÍ PODMÍNKY REALIZACE - ZPRACOVÁNÍ ÚZEMNÍ STUDIE

KORIDORY S ROZDÍLNÝM ZPŮSOBEM VYUŽITÍ

PLOCHY ZMĚN

	KORIDOR DOPRAVNÍ INFRASTRUKTURY ŽELEZNIČNÍ
	KORIDOR TECHNICKÉ INFRASTRUKTURY - ELEKTROENERGETIKY



PROJEKTOVÁ ČINNOST, URBANISMUS, ÚZEMNÍ PLÁNOVÁNÍ, EKOLOGIE, GIS

URBANISTICKÉ STŘEDISKO OSTRAVA, s.r.o.

Spartakovců 3, Ostrava-Poruba, 70800

tel: 596939530, 596939531

ZODP.PROJEKTANT: ING. ARCH. VLADIMÍRA FUSKOVÁ

ZAK. ČÍSLO: U - 228

ZPRACOVATEL: ING. ARCH. VLADIMÍRA FUSKOVÁ, ING. ZDEŇKA VESELÁ

POŘIZOVATEL: OBEC VEŘOVICE

DATUM: R. 2020