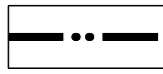




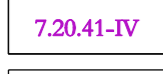





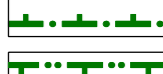




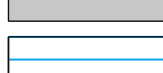


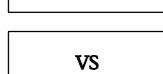



ZMĚNA Č. 1 ÚZEMNÍHO PLÁNU VEŘOVICE

8. VÝKRES PŘEDPOKLÁDANÝCH ZÁBORŮ PŮDNÍHO FONDU

MĚŘÍTKO 1 : 5 000

	HRANICE SPRÁVNÍHO ÚZEMÍ OBCE
	HRANICE INTRAVILÁNU K 1.9.1966
	HRANICE ZASTAVĚNÉHO ÚZEMÍ K 1. 2. 2019
	OHRANIČENÍ PLOCH ZÁBORU
	HRANICE BPEJ
	KÓD BPEJ - TŘÍDA OCHRANY ZEMĚDĚLSKÝCH POZEMKŮ
	KÓD LESNÍCH POZEMKŮ
	HRANICE 50 m OD OKRAJE POZEMKŮ URČENÝCH K PLNĚNÍ FUNKCE LESA
	LOKÁLNÍ BIOCENTRA
	LOKÁLNÍ BOKORIDORY
	REGIONÁLNÍ BIOCENTRA
	REGIONÁLNÍ BOKORIDORY
	NADREGIONÁLNÍ BOKORIDORY
	POPIS PRVKŮ ÚSES
	ORNÁ PŮDA
	TRVALÉ TRAVNÍ POROSTY
	NEZEMĚDĚLSKÉ POZEMKY
	ODVODNĚNÉ POZEMKY
	ZASTAVITELNÉ PLOCHY (ČÍSLO ZMĚNY / ČÍSLO ZASTAVITELNÉ PLOCHY)
	PLOCHY SMÍŠENÉ OBYTNÉ
	PLOCHY VÝROBY A SKLADOVÁNÍ



PROJEKTOVÁ ČINNOST, URBANISMUS, ÚZEMNÍ PLÁNOVÁNÍ, EKOLOGIE, GIS

URBANISTICKÉ STŘEDISKO OSTRAVA, s.r.o.

Spartakovců 3, Ostrava-Poruba, 70800

tel: 596939530, 596939531

ZODP.PROJEKTANT: ING. ARCH. VLADIMÍRA FUSKOVÁ

ZAK. ČÍSLO: U - 228

ZPRACOVATEL: ING. Z. VESELÁ

POŘIZOVATEL: OBEC VEŘOVICE

DATUM: R. 2020