
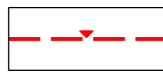

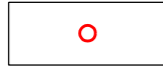




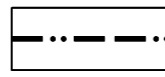






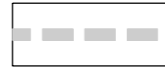




ZMĚNA Č. 1 ÚZEMNÍHO PLÁNU VEŘOVICE



5. ENERGETIKA, SPOJE


MĚŘÍTKO 1 : 5 000

STAV	NÁVRH	
		VEDENÍ VN 22 kV PODZEMNÍ, KABELOVÉ
		DISTRIBUČNÍ TRAFOSTANICE
		STŘEDOTLAKÉ PLYNOVODY (STL)

PLOCHY S ROZDÍLNÝM ZPŮSOBEM VYUŽITÍ			
STAV	NÁVRH	REZERVA	
			SMÍŠENÉ OBYTNÉ
			REKREACE (INDIVIDUÁLNÍ)
			OBČANSKÉHO VYBAVENÍ
			ZEMĚDĚLSKÉ - ZAHRADY
			VÝROBY A SKLADOVÁNÍ
			TECHNICKÉ INFRASTRUKTURY
			PROSTRANSTVÍ VEŘEJNÝCH - ZELENĚ VEŘEJNÉ
			PROSTRANSTVÍ VEŘEJNÝCH
			SMÍŠENÉ NEZASTAVĚNÉHO ÚZEMÍ (VZROSTLÁ ZELEŇ)
			ZEMĚDĚLSKÉ
			DOPRAVNÍ INFRASTRUKTURY SILNIČNÍ
			DOPRAVNÍ INFRASTRUKTURY ŽELEZNIČNÍ

INFORMACE O ÚZEMÍ		
STAV	NÁVRH	
		HRANICE ZASTAVĚNÉHO ÚZEMÍ K 1. 2. 2019
		LOKÁLNÍ BIODORIDORY
		RUŠENÍ JEVU
DOPRAVNÍ INFRASTRUKTURA		
STAV	NÁVRH	
		SILNICE II. TŘÍDY
		MÍSTNÍ A ÚČELOVÉ KOMUNIKACE
		ŠÍŘKOVÉ ÚPRAVY MÍSTNÍCH KOMUNIKACÍ

KORIDORY S ROZDÍLNÝM ZPŮSOBEM VYUŽITÍ	
PLOCHY ZMĚN	
	KORIDOR DOPRAVNÍ INFRASTRUKTURY ŽELEZNIČNÍ
	KORIDOR TECHNICKÉ INFRASTRUKTURY - ELEKTROENERGETIKY

	PROJEKTOVÁ ČINNOST, URBANISMUS, ÚZEMNÍ PLÁNOVÁNÍ, EKOLOGIE, GIS
	URBANISTICKÉ STŘEDISKO OSTRAVA, s.r.o. Spartakovců 3, Ostrava-Poruba, 70800 tel: 596939530, 596939531
ZODP.PROJEKTANT: ING. ARCH. VLADIMÍRA FUSKOVÁ	ZAK. ČÍSLO: U - 228
ZPRACOVATEL: ING. ARCH. V. FUSKOVÁ, ING. V. ŠKVAIN	
POŘIZOVATEL: OBEC VEŘOVICE	DATUM: R. 2020